

Anexa nr. 2

(Anexa nr. 1B la normele metodologice)

(1) - Model -  
- Formular pentru persoane fizice -  
OFERTĂ DE VÂNZARE TEREN

Subsemnatul/Subsemnata<sup>1</sup>) IACOB FLORICA , CNP [redacted] având adresa de comunicare în: [redacted] județul/sectorul [redacted] codul poștal [redacted] , e-mail [redacted] tel. ...., vând teren agricol situat în extravilan, în suprafață de 0,80 (ha), reprezentând cota parte ....., la prețul de (\*) 2.000 (lei).

Subsemnatul/Subsemnata<sup>1</sup>) ANDONI TUDORITA , CNP [redacted] având adresa de comunicare în: [redacted] județul/sectorul [redacted] codul poștal [redacted] e-mail ....., tel. ...., vând teren agricol situat în extravilan, în suprafață de ..... (ha), reprezentând cota parte ....., la prețul de (\*) ..... (lei).

Subsemnatul/Subsemnata<sup>1</sup>) ANDONI PETRICA , CNP [redacted] având adresa de comunicare în: [redacted] județul/sectorul [redacted] codul poștal [redacted] e-mail ....., tel. ...., vând teren agricol situat în extravilan, în suprafață de ..... (ha), reprezentând cota parte ....., la prețul de (\*) ..... (lei).

Subsemnatul/Subsemnata<sup>1</sup>) ANDONI RODICA , CNP [redacted] având adresa de comunicare în: [redacted] județul/sectorul [redacted] codul poștal [redacted] e-mail ....., tel. ...., vând teren agricol situat în extravilan, în suprafață de ..... (ha), reprezentând cota parte ....., la prețul de (\*) ..... (lei).

Subsemnatul/Subsemnata<sup>1</sup>) ANDONI VIORICA , CNP [redacted] având adresa de comunicare în: [redacted] județul/sectorul [redacted] codul poștal [redacted] e-mail ....., tel. ...., vând teren agricol situat în extravilan, în suprafață de ..... (ha), reprezentând cota parte ....., la prețul de (\*) ..... (lei).

Subsemnatul/Subsemnata<sup>1</sup>) ANDONI OANA IULIANA , CNP [redacted] având adresa de comunicare în: [redacted] județul/sectorul [redacted] codul poștal [redacted] e-mail ....., tel. ...., vând teren agricol situat în extravilan, în suprafață de ..... (ha), reprezentând cota parte ....., la prețul de (\*) ..... (lei).


^1) Se completează numele și prenumele proprietarului terenului.

Condițiile de vânzare^2) sunt următoarele: .....

^2) Se va completa în cifre și litere. 2.000 RON ( DOUAMII RON )

Date privind identificarea terenului:

| Specificare                       | Informații privind amplasamentul terenului |                      |               |                      |                              |                      |                    | Categoria de folosință^3) (**) | Observații |
|-----------------------------------|--|----------------------|---------------|----------------------|------------------------------|----------------------|--------------------|--------------------------------|------------|
|                                   | Orașul/Comuna/Județul (*)                  | Suprafață (ha)       |               | Număr cadastral (**) | Număr de carte funciara (**) | Număr tarla/lot (**) | Număr parcelă (**) |                                |            |
|                                   |  | Suprafața totală (*) | Cotă-parte^5) |                      |                              |                      |                    |                                |            |
| Se completează de către vânzător. | FOCURI                                     | 0,7218 HA            |               | 61152                | 61152                        | 54                   | 1505/76            | ARABIL                         |            |
| Verificat primărie^4)             | FOCURI                                     | 0,0782 HA            |               | 61152                | 61152                        | 54                   | 1509/76            | FANEATA                        |            |



^3) Se completează categoria de folosință a terenurilor agricole situate în extravilan conform art. 2 din Legea fondului funciar nr. 18/1991, republicată, cu modificările și completările ulterioare.



^4) Se completează cu „X” rubricile în care informațiile pot fi comparate cu datele din Registrul agricol, evidențele fiscale, evidențele de stare civilă, altele asemenea.

^5) Cota-parte din suprafață se exprimă în fracție și în hectare.

(\* ) Declar că terenul agricol situat în extravilan face obiectul acțiunii pentru pronunțarea unei hotărâri judecătorești care să țină loc de contract de vânzare :

DA [ ] NU [X ]

Cunoscând că falsul în declarații se pedepsește conform Legii nr. 286/2009 privind Codul penal, cu modificările și completările ulterioare, declar că datele sunt reale, corecte și complete.

Vânzător/Împuternicit,  
IACOB FLORICA  
(numele și prenumele în clar)   
Semnătura   
L.S.

Data 28/11/2024

NOTE:

Câmpurile notate cu (\*) sunt obligatoriu de completat.

Câmpurile notate cu (\*\*) se completează în cazul în care sunt cunoscute informațiile.